





IZMJENE I DOPUNE DIJELA REGULACIONOG  
PLANA "MEMIĆI" KALESIJA (parcele n. p. k.č. br.  
293/1, 293/2, 293/3, 293/4,293/5 i 2456/2 K.o. Memići),  
KALESIJA

POSTOJEĆE STANJE FIZIČKIH STRUKTURA  
-NAMJENA I SPRATNOST-

Legenda:

- GRANICA OBUHVATA IZMJENE I DOPUNE REGULACIONOG PLANA (P=0.4ha)
- GABARITI POSTOJEĆIH OBJEKATA
- POSLOVNI OBJEKAT
- P+1 SPRATNOST OBJEKATA
- 1 BROJ OBJEKTA

Naručilac: Ahmetović Elvir, Milkunić Šefik	<div><div>akcionarsko društvo <b>PROJEKT</b> B A N J A L U K A</div><div></div></div>	
Nosilac pripreme: SLUŽBA ZA PROSTORNO UREĐENJE, GEODETSKE I IMOVINSKO-PRAVNE POSLOVE OPĆINE KALESIJA	Rukovodilac radnog tima: Stojan Vujatović, dipl.inž.arh.	Datum: maj 2024.god. Broj protokola: 431/24
	Odgovorni planer: Stojan Vujatović, dipl.inž.arh.	
	Izrada priloga: Ljubo Večernović, geometar	Razmjera - 1: 500 Redni broj priloga - 01b.
	v.d. Generalnog direktora: Stojan Vujatović, dipl.inž.arh.	